SITUÁCIA - RASTISLAVOVA ULICA II. ETAPA KM 0,675-1,000

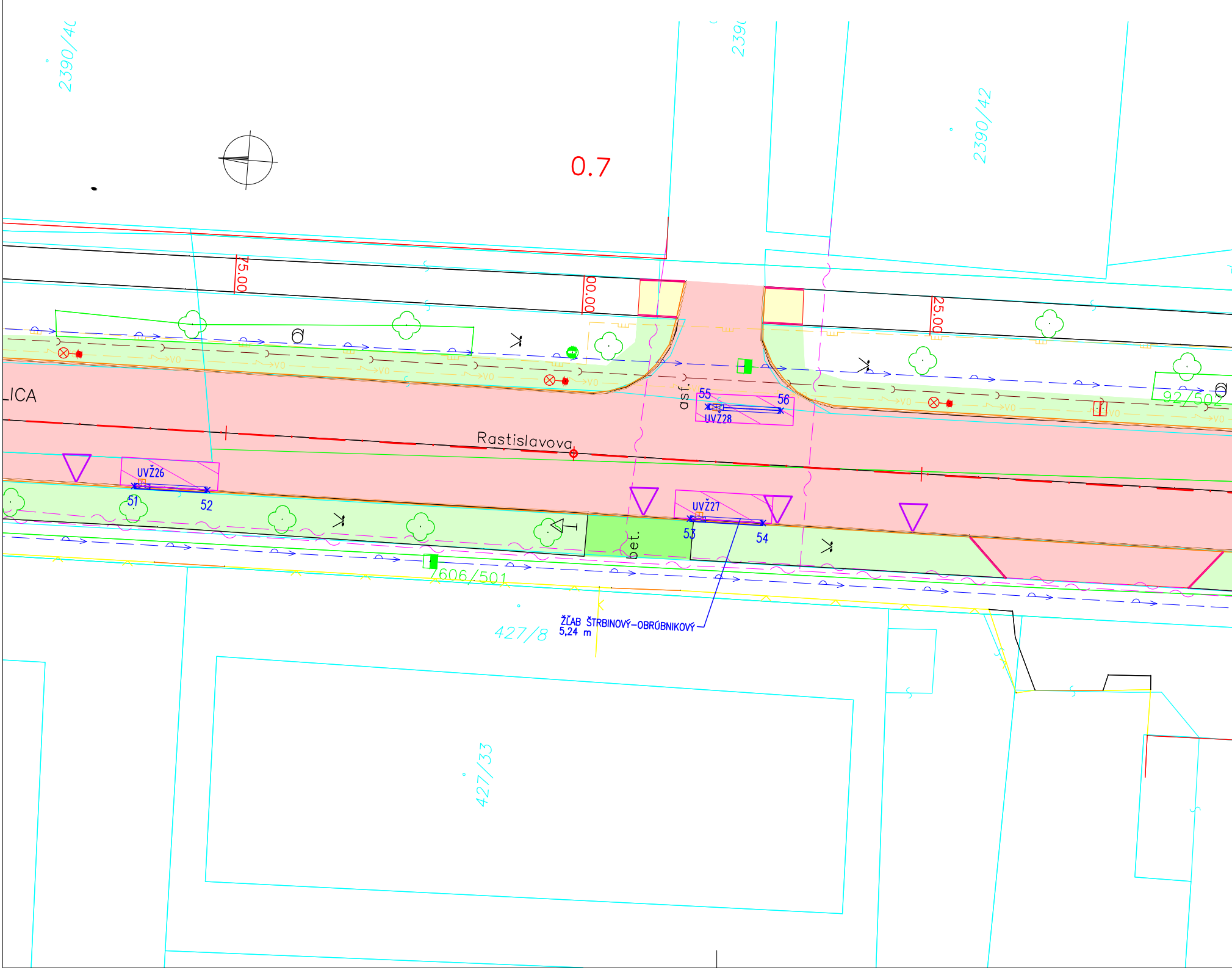
2390/40
2390
2390/42
0.7
75.00
00.00
25.00
LICA
asf.
55
56
UVŽ28
Rastislavova
92/502
UVŽ26
51
52
UVŽ27
53
54
bet.
606/501
ŽĽAB ŠTRBINOVÝ–OBRÚBNIKOVÝ
5,24 m
427/8
427/33

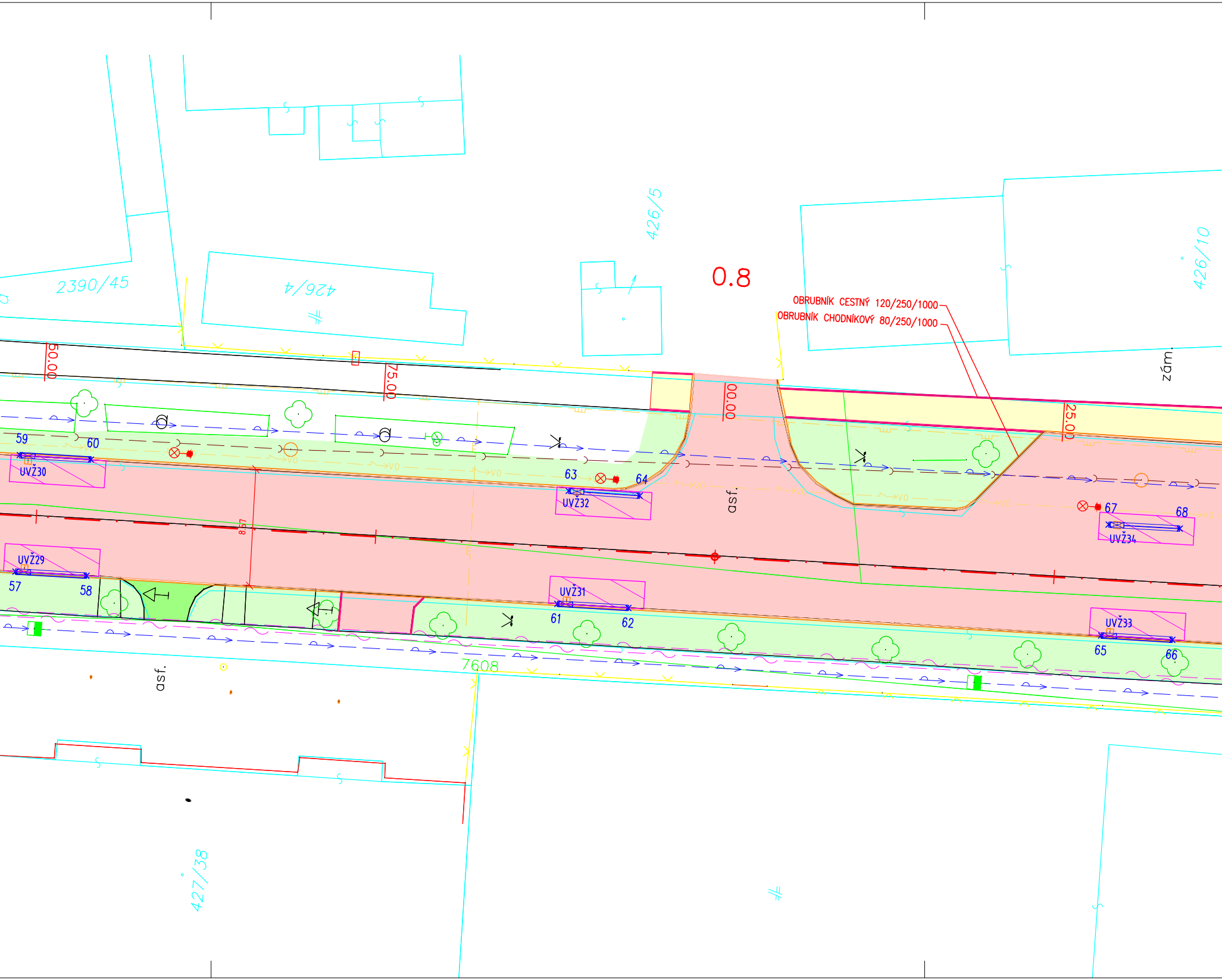
2390/45
426/4
426/5
426/10
0.8
OBRUBNÍK CESTNÝ 120/250/1000
OBRUBNÍK CHODNÍKOVÝ 80/250/1000
zám.
50.00
75.00
00.00
25.00
59
60
UVŽ30
63
64
UVŽ32
asf.
67
68
UVŽ34
UVŽ29
57
58
8.57
UVŽ31
61
62
UVŽ33
65
66
7608
asf.
427/38
VO

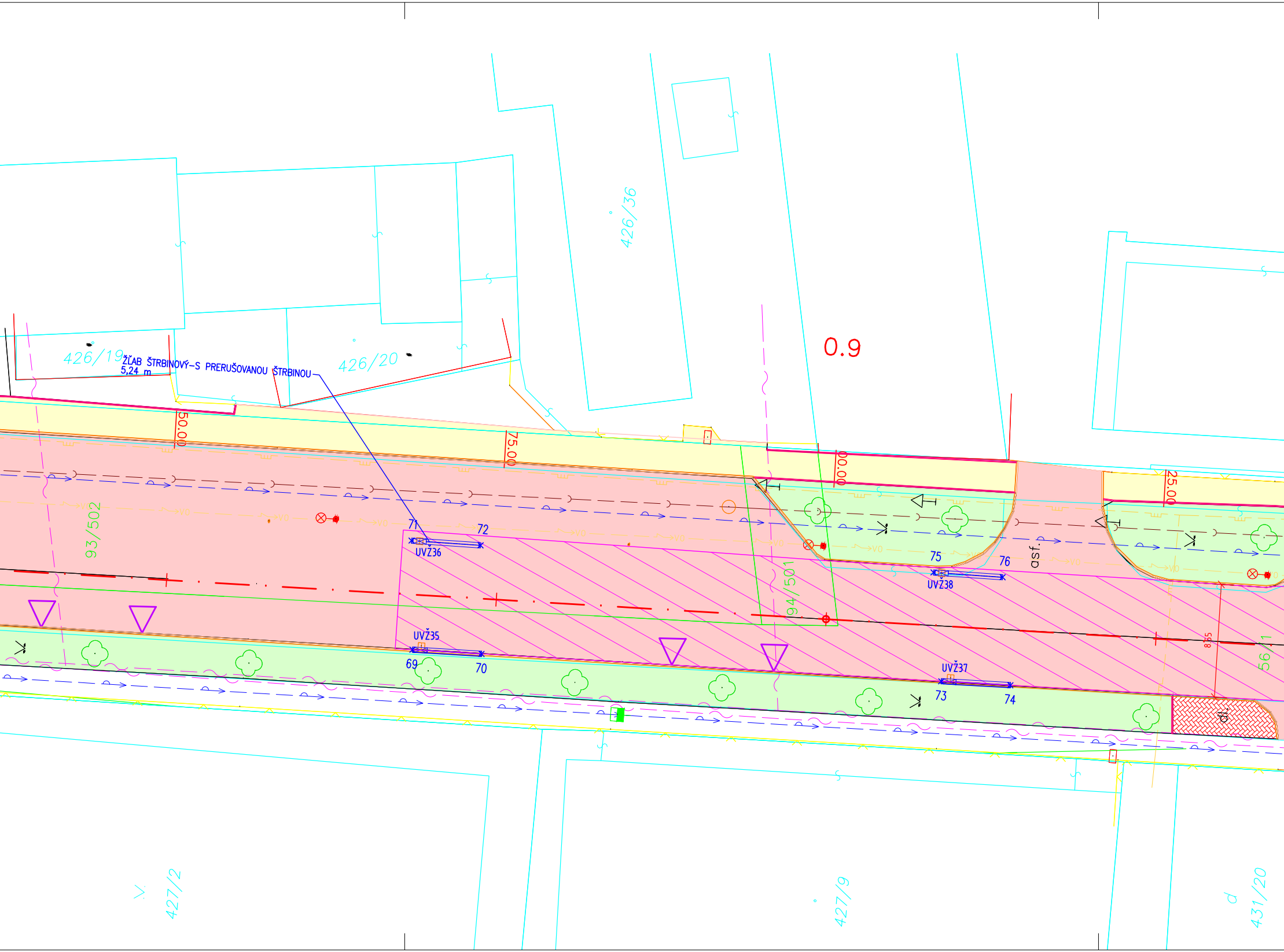
426/19
ŽĽAB ŠTRBINOVÝ-S PRERUŠOVANOU ŠTRBINOU
5,24 m
426/20
426/36
0.9
50.00
75.00
00.00
25.00
93/502
71
72
UVŽ36
94/501
75
76
UVŽ38
asf.
UVŽ35
69
70
UVŽ37
73
74
8.55
56/1
dl.
427/2
427/9
431/20

VYTYČOVANÉ BODY

Č. BODU	Y (m)	X (m)
53	262631,59	1242128,41
UVŽ27	262631,57	1242129,03
54	262631,50	1242133,65
55	262623,48	1242129,07
UVŽ28	262623,47	1242129,69
56	262623,36	1242134,31
57	262630,86	1242168,50
UVŽ29	262630,83	1242169,12
58	262630,76	1242173,74
59	262622,29	1242168,17
UVŽ30	262622,29	1242168,79
60	262622,20	1242173,41
61	262630,17	1242208,43
UVŽ31	262630,14	1242209,05
62	262630,07	1242213,68
63	262621,82	1242208,63
UVŽ32	262621,81	1242209,25
64	262621,77	1242213,87
65	262629,42	1242248,50
UVŽ33	262629,40	1242249,12
66	262629,33	1242253,75

VYTYČOVANÉ BODY

Č. BODU	Y (m)	X (m)
67	262621,24	1242248,43
UVŽ34	262621,23	1242249,05
68	262621,13	1242253,67
69	262628,79	1242288,67
UVŽ35	262628,76	1242289,29
70	262628,70	1242293,91
71	262620,55	1242287,97
UVŽ36	262620,55	1242288,59
72	262620,51	1242293,21
73	262628,10	1242328,75
UVŽ37	262628,07	1242329,37
74	262628,00	1242333,99
75	262619,93	1242327,54
UVŽ38	262619,93	1242328,16
76	262619,89	1242332,78
77	262627,08	1242368,72
UVŽ39	262627,06	1242369,34
78	262626,93	1242373,96
79	262619,07	1242368,89
UVŽ40	262619,05	1242369,51
80	262618,92	1242374,13

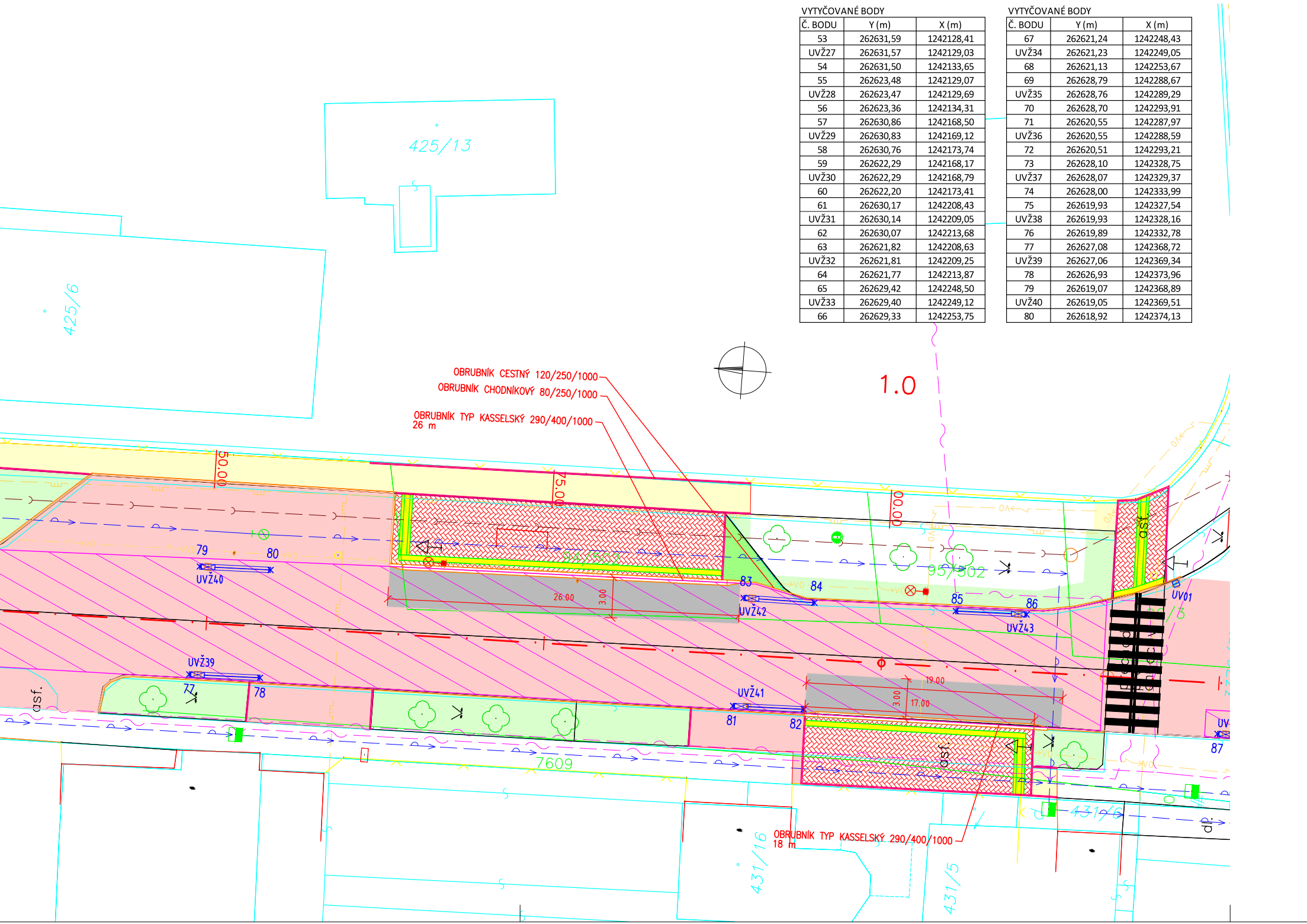
425/13
425/6
1.0
OBRUBNÍK CESTNÝ 120/250/1000
OBRUBNÍK CHODNÍKOVÝ 80/250/1000
OBRUBNÍK TYP KASSELSKÝ 290/400/1000
26 m
50.00
75.00
00.00
94/507
95/502
79
80
UVŽ40
83
84
85
86
UVŽ42
UVŽ43
UV01
26.00
3.00
UVŽ39
77
78
asf.
asf
UVŽ41
81
82
19.00
17.00
3.00
7609
87
UV
431/16
431/5
431/6
OBRUBNÍK TYP KASSELSKÝ 290/400/1000
18 m
dl.

LEGENDA:

🟥	PLOCHA CESTY ASFALTOVÝ POVRCH
▨	PLOCHA CHODNÍKA BETÓNOVÁ DLAŽBA
🟨	CHODNÍK ASFALTOVÝ
🟨	BETÓNOVÁ DLAŽBA PRE NEVIDIACICH
▨	PLOCHAVÝMENY VOZOVKY VÝMENA PODLOŽIA
⬛	BETÓNOVÁ VOZOVKA ZASTÁVKY BUS
🟩	ZELEŇ
▥	PRIECHOD PRE CHODCOV ŠTRUKTUROVANÝ PLAS
▥	PRIECHOD PRE CHODCOV CESTNE PÁSKY STAMARK A380ESD
▥	PRIECHOD PRE CHODCOV NÁSTREKOM NA VOZOVKU
▷	OBRUBNÍKOVÝ VPUST DO SVEJLU

LEGENDA JESTVUJÚCICH SIETÍ:

— — —	VVS KANALIZÁCIA
— — —	VVS VODOVOD
— — —	DPMK VEDENIE VN
— — —	VSD VEDENIE VN
— — —	VSD VEDENIE NN
— — —	SL. TELEKOM
— — OPT —	DELTA ONLINE
— — —	TEKO
— — —	TEHO
— — —	SPP PLYNOVOD
— — VO —	DPMK VO
— — OPT —	ANTIK
— — OPT —	SWAN
— — OPT —	UPC
— — OPT —	TECH. UN.
— — —	SITEL
— — —	ORANGE
— — OPT —	UPJŠ KOŠICE
— — —	ŽSR OZN. KÁBEL
— — —	SLOVANET
— — OPT —	TOWERCOM
— — —	CSS MATYÁŠ

104-00

VYPRACOVAL: Ing. Dušan Vongrej Vongrej	TECH. KONTROLA: Ing. Michal Matuška	ZHOTOVITEĽ: MP Construct s.r.o. Čermeľská cesta 3 040 01 Košice Telefón: +421 (0) 917 866 545 Email: matuska@mpcon.sk
ZOD. PROJEKTANT: Ing. Dušan Vongrej Vongrej		
OBJEDNÁVATEĽ: Mesto Košice, Trieda SNP 48/A , 040 11 Košice		
KRAJ: Košický kraj	OKRES: Košice IV	KATASTER: Južné Mesto

STAVBA: REKONŠTRUKCIA CIEST V MESTE KOŠICE 2025	ČÍSLO ZÁKAZKY:	MP-2025-003
	STUPEŇ:	DSPRS
	DÁTUM:	03/2025
ČASŤ STAVBY: REKONŠTRUKCIA MIESTNEJ CESTY - RASTISLAVOVA II. ETAPA	FORMÁT:	8xA4
	MIERKA:	1:250
PRÍLOHA: SITUÁCIA - RASTISLAVOVA ULICA II. ETAPA KM 0,675-1,000	ČÍSLO PRÍLOHY: 02.3	SÚPRAVA: